







Országos Erdőállomány Adattár szerint erdőterületnek minősülő területek

Országos Erdőállomány Adattár szerint erdőterületnek minősülő terület (összesen: 781,22 ha), amely a településszerkezeti terven az alábbi területfelhasználási egységbe került besorolásra:

-  Védelmi erdőterület
-  Gazdasági rendeltetésű erdőterület

 Országos Erdőállomány Adattár szerint erdőterületnek minősülő terület, amely a településszerkezeti tervben nem erdőterület területfelhasználási egységbe került besorolásra (összesen: 34,48 ha):

-  Különleges beépítésre nem szánt terület
-  Általános mezőgazdasági terület
-  Vízgazdálkodási terület

